

RAPORT POSTĘPU ROBÓT INSPEKCJA DRONOWA




Tydzień 31 / 2025

Tydzień realizacji: 09

Regularna dokumentacja postępu robót wykonana z powietrza.
Materiał porównawczy w ujęciu tygodniowym.

 Inwestycja: Osiedle Gdańsk Południe
Lokalizacja: Gdańsk

 Okres porównania: 14.07.2025 → 28.07.2025
Numer raportu: DRF-B01-009

WIDOK OGÓLNY – TOP-DOWN



Tydzień 30 / 2025

Tydzień 30 / 2025 → Tydzień 31 / 2025




Tydzień 31 / 2025

Widoczne zmiany:

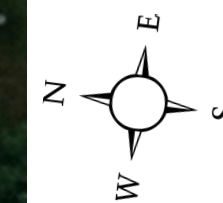
- Rozwinięcie prac konstrukcyjnych w centralnej części inwestycji (ściany nośne i elementy murowe).
- Postęp robót w prawej części placu budowy – dalsze kształtowanie obrysów konstrukcyjnych.
- Zmniejszenie powierzchni odkrytego gruntu względem poprzedniego tygodnia.
- Brak zmian w lokalizacji żurawi wieżowych.

Uwagi:

- Układ przestrzenny placu budowy pozostaje spójny z poprzednim tygodniem.
- Nie stwierdzono zmian w granicach działki ani w głównych ciągach komunikacyjnych.

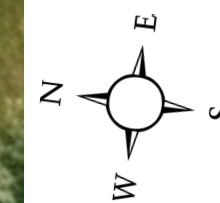


WIDOK OGÓLNY – TOP-DOWN
Tydzień 30 / 2025



Tydzień 30 / 2025 · DRF-B01-009
Dokumentacja referencyjna – widok archiwalny

WIDOK OGÓLNY – TOP-DOWN
Tydzień 31 / 2025



Tydzień 31 / 2025 · DRF-B01-009
Dokumentacja referencyjna – widok archiwalny

WIDOK KIERUNKOWY – WSCHÓD (E)



Tydzień 30 / 2025

Ujęcie perspektywiczne
Tydzień 30 / 2025 → Tydzień 31 / 2025



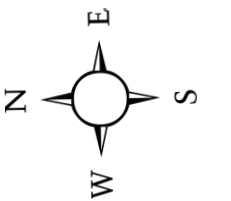
Tydzień 31 / 2025

Widoczne zmiany:


- Dalszy rozwój bryły budynku w centralnej części inwestycji.
- Postęp robót w prawej części placu budowy – zagęszczenie elementów konstrukcyjnych.
- Lepsza czytelność etapowania inwestycji w ujęciu pionowym.

Uwagi:

- Utrzymanie lokalizacji żurawi wieżowych oraz głównych ciągów komunikacyjnych.
- Brak zmian w granicach placu budowy i relacji do otaczającej zabudowy.



WIDOK KIERUNKOWY – WSCHÓD (E)
Tydzień 30 / 2025



WIDOK KIERUNKOWY – WSCHÓD (E)
Tydzień 31 / 2025



Tydzień 31 / 2025 · DRF-B01-009
Dokumentacja referencyjna – widok archiwalny

WIDOK KIERUNKOWY – POŁUDNIOWY WSCHÓD (SE)



Tydzień 30 / 2025

Ujęcie perspektywiczne
Tydzień 30 / 2025 → Tydzień 31 / 2025



Tydzień 31 / 2025

Widoczne zmiany:

- Zwiększenie zakresu wykonanych ścian murowych w centralnej oraz prawej części inwestycji.
- Rozszerzenie obszarów utwardzonych i roboczych w strefie wewnętrznej placu budowy.
- Zmiana rozmieszczenia materiałów budowlanych i zaplecza w południowo-wschodniej części terenu.


Uwagi:

- Układ przestrzenny inwestycji oraz lokalizacja żurawi pozostają bez zmian.
- Nie stwierdzono zmian w granicach placu budowy ani w relacji do otoczenia.



WIDOK KIERUNKOWY – POŁUDNIOWY WSCHÓD (SE)


Tydzień 30 / 2025



Tydzień 30 / 2025 · DRF-B01-009

Dokumentacja referencyjna – widok archiwalny

WIDOK KIERUNKOWY – POŁUDNIOWY WSCHÓD (SE)
Tydzień 31 / 2025



WIDOK KIERUNKOWY – PÓŁNOCNY WSCHÓD (NE)



Tydzień 30 / 2025

Ujęcie perspektywiczne
Tydzień 30 / 2025 → Tydzień 31 / 2025




Tydzień 31 / 2025

Widoczne zmiany:

- Zwiększenie zakresu wykonanych ścian murowych w centralnej i południowej części inwestycji.
- Postęp robót w obrębie prawej części terenu, widoczny poprzez dalsze wypełnienie obrysów budynków i zagęszczenie elementów konstrukcyjnych.
- Zmiana rozmieszczenia materiałów budowlanych oraz zaplecza w strefie wewnętrznej placu budowy.

Uwagi:

- Układ przestrzenny inwestycji oraz lokalizacja żurawi pozostają bez zmian.
- Nie stwierdzono zmian w granicach placu budowy ani w relacji inwestycji do otoczenia.




WIDOK KIERUNKOWY – PÓŁNOCNY WSCHÓD (NE)
Tydzień 30 / 2025



Tydzień 30 / 2025 · DRF-B01-009
Dokumentacja referencyjna – widok archiwalny

WIDOK KIERUNKOWY – PÓŁNOCNY WSCHÓD (NE)
Tydzień 31 / 2025



Tydzień 31 / 2025 · DRF-B01-009
Dokumentacja referencyjna – widok archiwalny

INFORMACJE KOŃCOWE I METADANE RAPORTU



Informacje o raporcie

Numer raportu: DRF-B01-009
Inwestycja: Osiedle Gdańsk Południe
Lokalizacja: Gdańsk
Okres porównania: 14.07.2025 → 28.07.2025
Tydzień kalendarzowy: 31 / 2025
Tydzień realizacji: 09

Informacje techniczne

Data wykonania materiału: 14.07.2025 i 28.07.2025
Platforma BSP: DJI Mavic 4 PRO / Mavic 3
Rodzaj ujęć: TOP-DOWN, perspektywiczne, kierunkowe
Warunki: VMC / brak opadów (opcjonalnie)

Autor dokumentacji

Wykonawca: DroneFamily
Operator BSP: Daniel Cichocki
Status: licencjonowany operator BSP
Strona internetowa: www.dronefamily.pl

Niniejszy raport ma charakter dokumentacyjny i informacyjny.
Nie stanowi ekspertyzy technicznej ani opinii inżynierskiej.
Materiał opracowano na podstawie obserwacji wizualnej.